

# Terénní průzkum skalních svahů

Záznamový list č.

**118**

Objekt č.- pohled č.

**091**

Lokalita: DC-Teplická ul.


Etáž: +1

GPS-N: 50° 46' 45,41''

GPS-E: 14° 11' 8,33''

Fotografie: P8276354

Azimut: 293



Blok	Stabil.	Riziko	šířka x výška x hloubka	Poznámka
A	P3	VR	3x3x3	podstava prasklá
B	S	VR	3x2x,7	přílepek
	.	.		
	.	.		
	.	.		
	.	.		
	.	.		
	.	.		

Poznámka:

Etáž od vrchu výrazného rohu(stejný u obj. 88,89). Bloky ohrožují Teplickou ul. (proto VR); úsek 12 ; obj. 91 je mezi obj. 92 a 90(blok A)

Kácení:

Bř15-2, nálet-15ks

Bezpeč. kategorie:

P3 Potenciálně nestabilní 3

Míra rizika

VR vysoké

Bodové hodnocení:

8 Labilní objekt

Hodnocení a doporučení:

Průběžně odstraňovat náletové dřeviny. Blok A osadit ambulatním monitoringem. Blok C kontrolovat v itervalu 1 rok.

Datum dokumentace:

27.07.2020

Datum hodnocení:

30.07.2020

Legenda : Skalní bloky A, B, ... - označení bloků

Doporučení dalšího postupu: a) ponechání přirozenému vývoji, b) založení kontrolního sledování a stanovení mezních stavů, c) doporučení způsobu zabezpečení

Nebezpečné stromy: S - smrk, Bř - bříza, Bo - borovice, Bu - buk, T - torzo, Du - dub, Jav - Javor, Je - Jeřáb, To - topol, Os - osika, číslo označuje průměr kmene ve výšce 1 m nad terénem.

# Terénní průzkum skalních svahů

Záznamový list č.

**118**

Objekt č.- pohled č.

**092**

Lokalita: DC-Teplická ul.

Etáž: -1

GPS-N: 50° 46' 45,60''

GPS-E: 14° 11' 8,35''

Fotografie:

P8276355

Azimut:

30



Blok	Stabil.	Riziko	šířka x výška x hloubka	Poznámka
A	P3	VR	5x2x2	skupina kamenů
B	P1	VR	5x2x,5	skupina kamenů
.	.	.	.	.
.	.	.	.	.
.	.	.	.	.
.	.	.	.	.
.	.	.	.	.
.	.	.	.	.

Poznámka:

Etáž od vrchu výrazného rohu (stejný u obj. 88,89). Bloky ohrožují Teplickou ul. (proto VR); úsek 12 ; objekt 92 je nad objektem 93, vlevo je obj. 91

Kácení:

Bř20 – 1, nálet – 1 ks

Bezpeč. kategorie:

P1 Potenciálně nestabilní 1

Míra rizika

VR vysoké

Bodové hodnocení:

16 Nebezpečný objekt

Hodnocení a doporučení:

Průběžně odstraňovat náletové dřeviny, odstranit stromy. Odstranit volné kameny v oblasti B, torza dozajistit kotvením. Oblast A osadit ambulatním monitoringem, alt. Přímou sanovat kotvením.

Datum dokumentace:

27.07.2020

Datum hodnocení:

30.07.2020

Legenda : Skalní bloky A, B, ... - označení bloků

Doporučení dalšího postupu: a) ponechání přirozenému vývoji, b) založení kontrolního sledování a stanovení mezních stavů, c) doporučení způsobu zabezpečení

Nebezpečné stromy: S - smrk, Bř - bříza, Bo - borovice, Bu - buk, T - torzo, Du - dub, Jav - Javor, Je - Jeřáb, To - topol, Os - osika, číslo označuje průměr kmene ve výšce 1 m nad terénem.



# Terénní průzkum skalních svahů

Záznamový list č.

**118**

Objekt č.- pohled č.

**093**

Lokalita: DC-Teplická ul.

Etáž: -2

GPS-N: 50° 46' 45,49''

GPS-E: 14° 11' 8,68''

Fotografie:

P8276356

Azimut:

277



Blok	Stabil.	Riziko	šířka x výška x hloubka	Poznámka
A	P2	VR	4x1x2	skupina bloků
.	.	.	.	.
.	.	.	.	.
.	.	.	.	.
.	.	.	.	.
.	.	.	.	.
.	.	.	.	.
.	.	.	.	.

Poznámka:

Etáž od vrchu výrazného rohu (stejný u obj. 88,89). Bloky ohrožují Teplickou ul. (proto VR); úsek 12 ; Objekt 93 je nad objektem 87, pod objektem 92

Kácení:

Torzo Bo35

Bezpeč. kategorie:

P2	Potenciálně nestabilní 2
Míra rizika	
VR	vysoké
Bodové hodnocení:	
12	Ohrožující objekt

Hodnocení a doporučení:

Odstranit torzo borovice. Blok/oblast A zajistit sanací.

Datum dokumentace:

27.07.2020

Datum hodnocení:

30.07.2020

Legenda : Skalní bloky A, B, ... - označení bloků

Doporučení dalšího postupu: a) ponechání přirozenému vývoji, b) založení kontrolního sledování a stanovení mezních stavů, c) doporučení způsobu zabezpečení

Nebezpečné stromy: S - smrk, Bř - bříza, Bo - borovice, Bu - buk, T - torzo, Du - dub, Jav - Javor, Je - Jeřáb, To - topol, Os - osika, číslo označuje průměr kmene ve výšce 1 m nad terénem.



# Terénní průzkum skalních svahů

Záznamový list č.

118

Objekt č.- pohled č.

094

Lokalita: DC-Teplická ul.

Etáž: -4

GPS-N: 50° 46' 45,88''

GPS-E: 14° 11' 6,92''

Fotografie:

P8296361

Azimut:

3



Blok	Stabil.	Riziko	šířka x výška x hloubka	Poznámka
A	P2	VR	3x3x1	narušeno kořeny
B	P3	VR	3x2x1	rozpraskaný blok
.	.	.	.	.
.	.	.	.	.
.	.	.	.	.
.	.	.	.	.
.	.	.	.	.
.	.	.	.	.

Poznámka:

Etáž od vrchu výrazného rohu(stejný u obj. 88,89). Bloky ohrožují rehabilitaci Kateřina č.p. 401/148 a okolí(dal jsem VR); úsek 13

Kácení:

Du40 – 1 ks

Bezpeč. kategorie:

P2 Potenciálně nestabilní 2

Míra rizika

VR vysoké

Bodové hodnocení:

12 Ohrožující objekt

Hodnocení a doporučení:

Odstranit dub vpravo. Bloky A a B osadit ambulatním monitoringem.

Datum dokumentace:

25.07.2020

Datum hodnocení:

30.07.2020

Legenda : Skalní bloky A, B, ... - označení bloků

Doporučení dalšího postupu: a) ponechání přirozenému vývoji, b) založení kontrolního sledování a stanovení mezních stavů, c) doporučení způsobu zabezpečení

Nebezpečné stromy: S - smrk, Bř - bříza, Bo - borovice, Bu - buk, T - torzo, Du - dub, Jav - Javor, Je - Jeřáb, To - topol, Os - osika, číslo označuje průměr kmene ve výšce 1 m nad terénem.



## Terénní průzkum skalních svahů

Záznamový list č.

**118**

Objekt č.- pohled č.

**095**

Lokalita: DC-Teplická ul.

Etáž: +5

GPS-N: 50° 46' 46,15''

GPS-E: 14° 11' 6,79''

Fotografie:

P8296362

Azimut:

272



Blok	Stabil.	Riziko	šířka x výška x hloubka	Poznámka
A	S	VR	2x3x2	
B	P3	VR	1,5x3x2	rozpraskaný blok
.	.	.	.	.
.	.	.	.	.
.	.	.	.	.
.	.	.	.	.
.	.	.	.	.
.	.	.	.	.

Poznámka:

Etáž od vrchu výrazného rohu(stejný u obj. 88,89). Bloky ohrožují rehabilitaci Kateřina č.p. 401/148 a okolí(dal jsem VR); úsek 13 ; vrchol obj. 94

Kácení:

Bř30-1, Bř15-1, nálet-2ks

Bezpeč. kategorie:

P3 Potenciálně nestabilní 3

Míra rizika

VR vysoké

Bodové hodnocení:

8 Labilní objekt

Hodnocení a doporučení:

Průběžně odstraňovat náletové dřeviny. Pokácet břízy vpravo nahoře. Blok B osadit ambulatním monitoringem. Blok A kontrolovat v intervalu 1 rok.

Datum dokumentace:

25.07.2020

Datum hodnocení:



30.07.2020

Legenda : Skalní bloky A, B, ... - označení bloků

Doporučení dalšího postupu: a) ponechání přirozenému vývoji, b) založení kontrolního sledování a stanovení mezních stavů, c) doporučení způsobu zabezpečení

Nebezpečné stromy: S - smrk, Bř - bříza, Bo - borovice, Bu - buk, T - torzo, Du - dub, Jav - Javor, Je - Jeřáb, To - topol, Os - osika, číslo označuje průměr kmene ve výšce 1 m nad terénem.



 spol. s r. o. <small>Klíšská 12, 400 01 Ústí nad Labem</small>	<h1>Terénní průzkum skalních svahů</h1>		Záznamový list č. <h2>118</h2>		Objekt č.- pohled č. <h2>096</h2>		
			Fotografie: P8276357		Azimut: 23		
Lokalita: DC-Teplická ul.	Etáž: -10	GPS-N: 50° 46' 46,75''	GPS-E: 14° 11' 7,27''				
			Blok	Stabil.	Riziko	šířka x výška x hloubka	Poznámka
			A	P3	VR	10x4	volné bloky
Hodnocení a doporučení: Vykácet stromy. Průběžně odstraňovat náletové dřeviny. Oblast A sanovat odstraněním kamenů.			Poznámka: Etáž od paty objektu s měřením TVI(nad tímto objektem). Bloky ohrožují rehabilitaci Kateřina č.p. 401/148 a okolí(dal jsem VR); úsek 13 ; nad obj. 95				
			Kácení: Bř40-2, Bř25-2, Bř15-1, nálet-8ks				
			Bezpeč. kategorie:				
			P3		Potenciálně nestabilní 3		
			Míra rizika				
			VR		vysoké		
			Bodové hodnocení:				
			8		Labilní objekt		
			Datum dokumentace: 25.07.2020				
			Datum hodnocení: 30.07.2020				
Legenda : Skalní bloky A, B, ... - označení bloků Doporučení dalšího postupu: a) ponechání přirozenému vývoji, b) založení kontrolního sledování a stanovení mezních stavů, c) doporučení způsobu zabezpečení Nebezpečné stromy: S - smrk, Bř - bříza, Bo - borovice, Bu - buk, T - torzo, Du - dub, Jav - Javor, Je - Jeřáb, To - topol, Os - osika, číslo označuje průměr kmene ve výšce 1 m nad terénem.							

## Terénní průzkum skalních svahů

Záznamový list č.

**118**

Objekt č.- pohled č.

**097**

Lokalita: DC-Teplická ul.

Etáž: -2

GPS-N: 50° 46' 46,16''

GPS-E: 14° 11' 6,32''

Fotografie: P8296379

Azimut: 20



Blok	Stabil.	Riziko	šířka x výška x hloubka	Poznámka
A	P2	VR	3x3x1,5	volné bloky
B	P3	VR	2,5x2,5x2	volné bloky
C	P3	VR	,7x1,5x,7	sloupek z kamenů
.	.	.	.	.
.	.	.	.	.
.	.	.	.	.
.	.	.	.	.
.	.	.	.	.

Poznámka:

Etáž od vrchu výrazného rohu (stejný u obj. 88,89). Bloky ohrožují rehabilitaci Kateřina č.p. 401/148 a okolí (dal jsem VR); úsek 13 ; vpravo je obj. 94 a 95

Kácení:

Bř30-3, nálet-5ks

Bezpeč. kategorie:

P2	Potenciálně nestabilní 2
Míra rizika	
VR	vysoké
Bodové hodnocení:	
12	Ohrožující objekt

Hodnocení a doporučení:

Vykácet stromy. Průběžně odstraňovat náletové dřeviny. Bloky A až C osadit ambulatním monitoringem, alt. Sanovat.

Datum dokumentace:

25.07.2020

Datum hodnocení:

30.07.2020

Legenda : Skalní bloky A, B, ... - označení bloků

Doporučení dalšího postupu: a) ponechání přirozenému vývoji, b) založení kontrolního sledování a stanovení mezních stavů, c) doporučení způsobu zabezpečení

Nebezpečné stromy: S - smrk, Bř - bříza, Bo - borovice, Bu - buk, T - torzo, Du - dub, Jav - Javor, Je - Jeřáb, To - topol, Os - osika, číslo označuje průměr kmene ve výšce 1 m nad terénem.



# Terénní průzkum skalních svahů

Záznamový list č.

**118**

Objekt č.- pohled č.

**098**

Lokalita: DC-Teplická ul.

Etáž: -15

GPS-N: 50° 46' 46,56''

GPS-E: 14° 11' 6,04''

Fotografie: P8296369

Azimut: 25



Blok	Stabil.	Riziko	šířka x výška x hloubka	Poznámka
A	P2	VR	8x4	oblast volných bloků
B	P3	VR	2x2,5x2	skupina bloků
C	P3	VR	5x3x2	skupina bloků
.	.	.	.	.
.	.	.	.	.
.	.	.	.	.
.	.	.	.	.
.	.	.	.	.

Poznámka:

Etáž od paty objektu s měřením TVII(nad tímto objektem). Bloky ohrožují rehabilitaci Kateřina č.p. 401/148 a okolí(dal jsem VR); úsek 13 ; nad obj. 97 a 99

Kácení:

Bř40-1, Bř20-5, Du30-2, Bo15-1, nálet-30ks

Bezpeč. kategorie:

P2 Potenciálně nestabilní 2

Míra rizika

VR vysoké

Bodové hodnocení:

12 Ohrožující objekt

Hodnocení a doporučení:

Vykácet stromy. Průběžně odstraňovat náletové dřeviny. Bloky A až C osadit ambulatním monitoringem, alt. Sanovat.

Datum dokumentace:

25.07.2020

Datum hodnocení:

30.07.2020

Legenda : Skalní bloky A, B, ... - označení bloků

Doporučení dalšího postupu: a) ponechání přirozenému vývoji, b) založení kontrolního sledování a stanovení mezních stavů, c) doporučení způsobu zabezpečení

Nebezpečné stromy: S - smrk, Bř - bříza, Bo - borovice, Bu - buk, T - torzo, Du - dub, Jav - Javor, Je - Jeřáb, To - topol, Os - osika, číslo označuje průměr kmene ve výšce 1 m nad terénem.



# Terénní průzkum skalních svahů

Záznamový list č.

**118**

Objekt č.- pohled č.

**099**

Lokalita: DC-Teplická ul.

Etáž: -1

GPS-N: 50° 46' 46,49''

GPS-E: 14° 11' 5,86''

Fotografie:

P8296377

Azimut:

350



Blok	Stabil.	Riziko	šířka x výška x hloubka	Poznámka
A	P1	VR	3x2x3	rozpadající se kout
B	P1	VR	2x2x1	rozpadající se kout
.	.	.	.	.
.	.	.	.	.
.	.	.	.	.
.	.	.	.	.
.	.	.	.	.
.	.	.	.	.

Poznámka:

Etáž od paty foceného objektu. Bloky ohrožují rehabilitaci Kateřina č.p. 401/148 a okolí(dal jsem VR); úsek 13

Kácení:

Bř30-1, nálet-8ks

Bezpeč. kategorie:

P1

Potenciálně nestabilní 1

Míra rizika

VR

vysoké

Bodové hodnocení:

16

Nebezpečný objekt

Hodnocení a doporučení:

Pokácet stromy. Průběžně odstraňovat náletové dřeviny. Oba bloky sanovat, nutné zpracování PD. Bude se jednat o kombinaci vyčištění, kotvení a instalace sítí.

Datum dokumentace:

25.07.2020

Datum hodnocení:

30.07.2020

Legenda : Skalní bloky A, B, ... - označení bloků

Doporučení dalšího postupu: a) ponechání přirozenému vývoji, b) založení kontrolního sledování a stanovení mezních stavů, c) doporučení způsobu zabezpečení

Nebezpečné stromy: S - smrk, Bř - bříza, Bo - borovice, Bu - buk, T - torzo, Du - dub, Jav - Javor, Je - Jeřáb, To - topol, Os - osika, číslo označuje průměr kmene ve výšce 1 m nad terénem.



# Terénní průzkum skalních svahů

Záznamový list č.

**118**

Objekt č.- pohled č.

**100**

Lokalita: DC-Teplická ul.

Etáž: +2

GPS-N: 50° 46' 46,77''

GPS-E: 14° 11' 5,21''

Fotografie: P8296376

Azimut: 54



Blok	Stabil.	Riziko	šířka x výška x hloubka	Poznámka
A	P3	VR	1,5x6x6	poskládané bloky
B	P2	VR	10x10	volné kameny
.	.	.	.	.
.	.	.	.	.
.	.	.	.	.
.	.	.	.	.
.	.	.	.	.
.	.	.	.	.

Poznámka:

Etáž od paty bloku A. Bloky ohrožují rehabilitaci Kateřina č.p. 401/148 a okolí(dal jsem VR); úsek 13 ; Z druhé strany bloku A je obj. 99 blok A.

Kácení:

Nálet 25 ks

Bezpeč. kategorie:

P2 Potenciálně nestabilní 2

Míra rizika

VR vysoké

Bodové hodnocení:

12 Ohrožující objekt

Hodnocení a doporučení:

Průběžně odstraňovat náletové dřeviny. Odstranit volné kameny v oblasti B. V oblasti A osadit monitoring. Svah kontrolovat v itervalu 1 rok.

Datum dokumentace:

25.07.2020

Datum hodnocení:

30.07.2020

Legenda : Skalní bloky A, B, ... - označení bloků

Doporučení dalšího postupu: a) ponechání přirozenému vývoji, b) založení kontrolního sledování a stanovení mezních stavů, c) doporučení způsobu zabezpečení

Nebezpečné stromy: S - smrk, Bř - bříza, Bo - borovice, Bu - buk, T - torzo, Du - dub, Jav - Javor, Je - Jeřáb, To - topol, Os - osika, číslo označuje průměr kmene ve výšce 1 m nad terénem.



# Terénní průzkum skálních svahů

Záznamový list č.

**118**

Objekt č.- pohled č.

**101**

Lokalita: DC-Teplická ul.

Etáž: -2

GPS-N: 50° 46' 47,14''


GPS-E: 14° 11' 4,17''

Fotografie:

P8296380

Azimut:

0



Blok	Stabil.	Riziko	šířka x výška x hloubka	Poznámka
A	P3	SR	4x3x,5	uvolněný přílepek
	.	.		
	.	.		
	.	.		
	.	.		
	.	.		
	.	.		
	.	.		

Poznámka:

Etáž od paty focené stěny. Bloky ohrožují úsek od rehabilitace Kateřina č.p. 401/148 po křižovatku ulic Teplická a Saská (dal jsem SR). Úsek 14

Kácení:

Nálet – 60 ks

Bezpeč. kategorie:

P3 Potenciálně nestabilní 3

Míra rizika

SR střední

Bodové hodnocení:

4 Podezřelý objekt

Hodnocení a doporučení:

Průběžně odstraňovat náletové dřeviny. Blok A kontrolovat v intervalu 1 rok.

Datum dokumentace:

25.07.2020

Datum hodnocení:

30.07.2020

Legenda : Skalní bloky A, B, ... - označení bloků

Doporučení dalšího postupu: a) ponechání přirozenému vývoji, b) založení kontrolního sledování a stanovení mezních stavů, c) doporučení způsobu zabezpečení

Nebezpečné stromy: S - smrk, Bř - bříza, Bo - borovice, Bu - buk, T - torzo, Du - dub, Jav - Javor, Je - Jeřáb, To - topol, Os - osika, číslo označuje průměr kmene ve výšce 1 m nad terénem.



## Terénní průzkum skalních svahů

Záznamový list č.

**118**

Objekt č.- pohled č.

**102**

Lokalita: DC-Teplická ul.


Etáž: -10

GPS-N: 50° 46' 46,75''

GPS-E: 14° 11' 3,21''

Fotografie: P8296381

Azimut: 16



Blok	Stabil.	Riziko	šířka x výška x hloubka	Poznámka
A	S	SR	8x4x3	poskládané kameny
B	P2	SR	1x1x1	vkliněný kámen
.	.	.	.	.
.	.	.	.	.
.	.	.	.	.
.	.	.	.	.
.	.	.	.	.
.	.	.	.	.

Poznámka:

Etáž od paty objektu 101(nad tímto). Bloky ohrožují úsek od rehabilitace Kateřina č.p. 401/148 po křižovatku ulic Teplická a Saská (dal jsem SR). Úsek 14

Kácení:

Bř40-2, Bř20-1, nálet-7ks

Bezpeč. kategorie:

P2 Potenciálně nestabilní 2

Míra rizika

SR střední

Bodové hodnocení:

6 Labilní objekt

Hodnocení a doporučení:

Vykácet stromy. Průběžně odstraňovat náletové dřeviny. Bblok B rovnou sananovat.

Datum dokumentace:

25.07.2020

Datum hodnocení:

30.07.2020

Legenda : Skalní bloky A, B, ... - označení bloků

Doporučení dalšího postupu: a) ponechání přirozenému vývoji, b) založení kontrolního sledování a stanovení mezních stavů, c) doporučení způsobu zabezpečení

Nebezpečné stromy: S - smrk, Bř - bříza, Bo - borovice, Bu - buk, T - torzo, Du - dub, Jav - Javor, Je - Jeřáb, To - topol, Os - osika, číslo označuje průměr kmene ve výšce 1 m nad terénem.



# Terénní průzkum skalních svahů

Záznamový list č.

**118**

Objekt č.- pohled č.

**103**

Lokalita: DC-Teplická ul.


Etáž: -3

GPS-N: 50° 46' 47,47''

GPS-E: 14° 11' 2,86''

Fotografie: P8296382

Azimut: 8



Blok	Stabil.	Riziko	šířka x výška x hloubka	Poznámka
A	P3	SR	2x6x1,5	členitý kout
B	P3	SR	8x3x1	rozpraskaný vršek
.	.	.	.	.
.	.	.	.	.
.	.	.	.	.
.	.	.	.	.
.	.	.	.	.
.	.	.	.	.

Poznámka:

Etáž od paty foceného objektu. Bloky ohrožují úsek od rehabilitace Kateřina č.p. 401/148 po křižovatku ulic Teplická a Saská (dal jsem SR). Úsek 14

Kácení:

Nálet – 60 ks

Bezpeč. kategorie:

P3 Potenciálně nestabilní 3

Míra rizika

SR střední

Bodové hodnocení:

4 Podezřelý objekt

Hodnocení a doporučení:

Vykácet stromy. Průběžně odstraňovat náletové dřeviny. Bloky kontrolovat v intervalu 1 rok.

Datum dokumentace:

25.07.2020

Datum hodnocení:

30.07.2020

Legenda : Skalní bloky A, B, ... - označení bloků

Doporučení dalšího postupu: a) ponechání přirozenému vývoji, b) založení kontrolního sledování a stanovení mezních stavů, c) doporučení způsobu zabezpečení

Nebezpečné stromy: S - smrk, Bř - bříza, Bo - borovice, Bu - buk, T - torzo, Du - dub, Jav - Javor, Je - Jeřáb, To - topol, Os - osika, číslo označuje průměr kmene ve výšce 1 m nad terénem.



## Terénní průzkum skalních svahů

Záznamový list č.

**118**

Objekt č.- pohled č.

**104**

Lokalita: DC-Teplická ul.

Etáž: +1

GPS-N: 50° 46' 47,72''

GPS-E: 14° 11' 2,12''

Fotografie: P8296383

Azimut: 336



Blok	Stabil.	Riziko	šířka x výška x hloubka	Poznámka
A	P1	SR	2x3x1	rozpadavá oblast
B	P2	SR	2x1x,5	převislý přílepek
C	P3	SR	2,5x4,5x2	podklad E,F,B,D
D	P2	VR	1x1x1	převislý přílepek
E	P2	VR	2,5x1,5x1	převis s poruchou
F	S	VR	2x4x4	závislý na C
.	.	.	.	.
.	.	.	.	.

Poznámka:

Etáž od paty foceného objektu. Bloky ohrožují úsek od rehabilitace Kateřina č.p. 401/148 po křižovatku ulic Teplická a Saská (dal jsem SR/VR podle schopnosti dojet na teplickou nebo pobořit domy). Úsek 14

Kácení:

Nálet – 13 ks

Bezpeč. kategorie:

P1 Potenciálně nestabilní 1

Míra rizika

VR vysoké

Bodové hodnocení:

12 Ohrožující objekt

Hodnocení a doporučení:

Vykácet stromy. Průběžně odstraňovat náletové dřeviny. Blok A sanovat, bloky B, D, E osadit ambulantním monitoringem. Zbylé bloky kontrolovat v intervalu 1 rok.

Datum dokumentace:

25.07.2020

Datum hodnocení:

30.07.2020

Legenda : Skalní bloky A, B, ... - označení bloků

Doporučení dalšího postupu: a) ponechání přirozenému vývoji, b) založení kontrolního sledování a stanovení mezních stavů, c) doporučení způsobu zabezpečení

Nebezpečné stromy: S - smrk, Bř - bříza, Bo - borovice, Bu - buk, T - torzo, Du - dub, Jav - Javor, Je - Jeřáb, To - topol, Os - osika, číslo označuje průměr kmene ve výšce 1 m nad terénem.



## Terénní průzkum skalních svahů

Záznamový list č.

**118**

Objekt č.- pohled č.

**105**

Lokalita: DC-Teplická ul.


Etáž: +2

GPS-N: 50° 46' 47,78''

GPS-E: 14° 11' 2,34''

Fotografie: P8296385

Azimut: 63



Blok	Stabil.	Riziko	šířka x výška x hloubka	Poznámka
A	.	.	2,5x4,5x2	totožné s 104 C
B	.	.	2,5x1,5x1	totožné s 104 E
C	.	.	2x4x4	totožné s 104 F
D	P2	SR	1x1,5x1	rozpraskaný kout
E	P2	SR	1x5x,5	rozpraskaný kout
F	P2	SR	1x5x,5	rozpraskaný kout
G	P3	VR	,5x2,5x2,	převisy
.	.	.	.	.

Poznámka:

Etáž od paty foceného objektu (vpravo).  
Bloky ohrožují úsek od rehabilitace Kateřina  
č.p. 401/148 po křižovatku ulic Teplická a  
Saská (dal jsem SR/VR podle schopnosti  
dojet na teplickou nebo pobořit domy). Úsek  
14

Kácení:

Bezpeč. kategorie:

P2 Potenciálně nestabilní 2

Míra rizika

VR vysoké

Bodové hodnocení:

8 Labilní objekt

Hodnocení a doporučení:

Průběžně odstraňovat náletové dřeviny. V koutech D,E,F odstranit volné kameny a osadit monitoringem.

Datum dokumentace:

25.07.2020

Datum hodnocení:

30.07.2020

Legenda : Skalní bloky A, B, ... - označení bloků

Doporučení dalšího postupu: a) ponechání přirozenému vývoji, b) založení kontrolního sledování a stanovení mezních stavů, c) doporučení způsobu zabezpečení

Nebezpečné stromy: S - smrk, Bř - bříza, Bo - borovice, Bu - buk, T - torzo, Du - dub, Jav - Javor, Je - Jeřáb, To - topol, Os - osika, číslo označuje průměr kmene ve výšce 1 m nad terénem.



# Terénní průzkum skalních svahů

Záznamový list č.

**118**

Objekt č.- pohled č.

**106**

Lokalita: DC-Teplická ul.

Etáž: +6

GPS-N: 50° 46' 47,98''

GPS-E: 14° 11' 1,54''

Fotografie: P8296390

Azimut: 48



Blok	Stabil.	Riziko	šířka x výška x hloubka	Poznámka
A	P3	SR	2,5x2x,3	přílepký
B	P2	SR	5x6x2	převislý a přílepký
C	S	SR	3x4x,5	placka
.	.	.	.	.
.	.	.	.	.
.	.	.	.	.
.	.	.	.	.
.	.	.	.	.

Poznámka:

Etáž od paty skály pod objektem(objekt 107). Bloky ohrožují úsek od rehabilitace Kateřina č.p. 401/148 po křižovatku ulic Teplická a Saská (dal jsem SR). Úsek 14

Kácení:

Nálet – 30 ks

Bezpeč. kategorie:

P2 Potenciálně nestabilní 2

Míra rizika

SR střední

Bodové hodnocení:

6 Labilní objekt

Hodnocení a doporučení:

Vykácet stromy. Průběžně odstraňovat náletové dřeviny. U bloku B odstranit dole přílepký a nahoře volné kameny a dále osadit monitoring. Bloky A a C kontrolovat v itervalu 1 rok.

Datum dokumentace:

25.07.2020

Datum hodnocení:



30.07.2020

Legenda : Skalní bloky A, B, ... - označení bloků

Doporučení dalšího postupu: a) ponechání přirozenému vývoji, b) založení kontrolního sledování a stanovení mezních stavů, c) doporučení způsobu zabezpečení

Nebezpečné stromy: S - smrk, Bř - bříza, Bo - borovice, Bu - buk, T - torzo, Du - dub, Jav - Javor, Je - Jeřáb, To - topol, Os - osika, číslo označuje průměr kmene ve výšce 1 m nad terénem.



 spol. s r. o. <small>Klíšská 12, 400 01 Ústí nad Labem</small>	<h1>Terénní průzkum skalních svahů</h1>			Záznamový list č. <h2>118</h2>		Objekt č.- pohled č. <h2>107</h2>		
				Fotografie: P9106391		Azimut: 52		
Lokalita: DC-Teplická ul.	Etáž: -1	GPS-N: 50° 46' 47,48''	GPS-E: 14° 11' 1,34''					
				Blok	Stabil.	Riziko	šířka x výška x hloubka	Poznámka
				A	S	VR	7x6x3	zezadu oddělený
				B	P3	SR	1x1x1	
				C	.	.	5x6x2	totožné s 106 B
				.	.	.		
				.	.	.		
				.	.	.		
				.	.	.		
				.	.	.		
				.	.	.		
Poznámka: Etáž od paty foceného objektu. Bloky ohrožují úsek od rehabilitace Kateřina č.p. 401/148 po křižovatku ulic Teplická a Saská (dal jsem SR). Úsek 14								
Kácení: Nálet – 20 ks								
Bezpeč. kategorie:								
P3					Potenciálně nestabilní 3			
Míra rizika								
VR					vysoké			
Bodové hodnocení:								
4					Podezřelý objekt			
Hodnocení a doporučení: Průběžně odstraňovat náletové dřeviny. Blok A osadit měřením. Blok B kontrolovat v itervalu 1 rok.				Datum dokumentace: 25.07.2020				
				Datum hodnocení: 30.07.2020				
Legenda : Skalní bloky A, B, ... - označení bloků Doporučení dalšího postupu: a) ponechání přirozenému vývoji, b) založení kontrolního sledování a stanovení mezních stavů, c) doporučení způsobu zabezpečení Nebezpečné stromy: S - smrk, Bř - bříza, Bo - borovice, Bu - buk, T - torzo, Du - dub, Jav - Javor, Je - Jeřáb, To - topol, Os - osika, číslo označuje průměr kmene ve výšce 1 m nad terénem.								



# Terénní průzkum skalních svahů

Záznamový list č.

**118**

Objekt č.- pohled č.

**108**

Lokalita: DC-Teplická ul.

Etáž:


-2

GPS-N: 50° 46' 47,36"

GPS-E: 14° 11' 0,39"

Fotografie: P9106392

Azimut: 43



Blok	Stabil.	Riziko	šířka x výška x hloubka	Poznámka
A	P3	SR	2,5x6x1	rozpraskaný
B	P3	SR	2x2x3	převís
C	P3	SR	1x2,5x1,5	vystřčený roh
.	.	.	.	.
.	.	.	.	.
.	.	.	.	.
.	.	.	.	.
.	.	.	.	.

Poznámka:

Etáž od paty foceného objektu. Objekt se nachází nad křižovatkou ulic Teplická a Saská (dal jsem SR). Úsek 15

Kácení:

Nálet – 20 ks

Bezpeč. kategorie:

P3 Potenciálně nestabilní 3

Míra rizika

SR střední

Bodové hodnocení:

4 Podezřelý objekt

Hodnocení a doporučení:

Vykácet stromy. Průběžně odstraňovat náletové dřeviny. Bloky kontrolovat v intervalu 1 rok. Nyní ponechat přirozenému vývoji.

Datum dokumentace:

25.07.2020

Datum hodnocení:

30.07.2020

Legenda : Skalní bloky A, B, ... - označení bloků

Doporučení dalšího postupu: a) ponechání přirozenému vývoji, b) založení kontrolního sledování a stanovení mezních stavů, c) doporučení způsobu zabezpečení

Nebezpečné stromy: S - smrk, Bř - bříza, Bo - borovice, Bu - buk, T - torzo, Du - dub, Jav - Javor, Je - Jeřáb, To - topol, Os - osika, číslo označuje průměr kmene ve výšce 1 m nad terénem.



# Terénní průzkum skalních svahů

Záznamový list č.

**118**

Objekt č.- pohled č.

**109**

Lokalita: DC-Teplická ul.

Etáž: 0

GPS-N: 50° 46' 48,03''

GPS-E: 14° 11' 0,31''

Fotografie: P9106393

Azimut: 66



Blok	Stabil.	Riziko	šířka x výška x hloubka	Poznámka
A	P2	NR	1x4x1	rozpraskaný kout
.	.	.	.	.
.	.	.	.	.
.	.	.	.	.
.	.	.	.	.
.	.	.	.	.
.	.	.	.	.
.	.	.	.	.

Poznámka:

Etáž od paty podezdívky objektu 110(vlevo).  
Bloky ohrožují silnici Na Výšinách, tu by to  
nepřeletělo(dal jsem NR). Úsek 15

Kácení:

Nálet – 10 ks

Bezpeč. kategorie:

P2 Potenciálně nestabilní 2

Míra rizika

NR nízké

Bodové hodnocení:

3 Podezřelý objekt

Hodnocení a doporučení:

Vykácet stromy. Průběžně odstraňovat náletové dřeviny. Odstranit volné kameny a kontrolovat v itervalu 1 rok.

Datum dokumentace:

25.07.2020

Datum hodnocení:

30.07.2020

Legenda : Skalní bloky A, B, ... - označení bloků

Doporučení dalšího postupu: a) ponechání přirozenému vývoji, b) založení kontrolního sledování a stanovení mezních stavů, c) doporučení způsobu zabezpečení

Nebezpečné stromy: S - smrk, Bř - bříza, Bo - borovice, Bu - buk, T - torzo, Du - dub, Jav - Javor, Je - Jeřáb, To - topol, Os - osika, číslo označuje průměr kmene ve výšce 1 m nad terénem.



## Terénní průzkum skalních svahů

Záznamový list č.

**118**

Objekt č.- pohled č.

**110**

Lokalita: DC-Teplická ul.

Etáž:

-1

GPS-N: 50° 46' 48,02''

GPS-E: 14° 10' 59,79''

Fotografie: P9106394

Azimut: 76



Blok	Stabil.	Riziko	šířka x výška x hloubka	Poznámka
A	P3	SR	1,5x2,5x2	vystřčený převis
B	P3	SR	1x1,5x2	převislý vrchol
C	P2	NR	3x6	volné bloky
D	P3	SR	1,5x2x1,5	
.	.	.	.	
.	.	.	.	
.	.	.	.	
.	.	.	.	

Poznámka:

Etáž od paty podezdívky foceného objektu.  
Bloky ohrožují ulici Na Výšinách, Saská a  
přilehlé domy(dal jsem SR). Úsek 15 ; Vpravo  
navazuje obj.109 a vlevo obj. 111.

Kácení:

Bezpeč. kategorie:

P2 Potenciálně nestabilní 2

Míra rizika

SR střední

Bodové hodnocení:

4 Podezřelý objekt

Hodnocení a doporučení:

Průběžně odstraňovat náletové dřeviny. V oblasti C odstranit volné kameny. Všechny bloky kontrolovat v itervalu 1 rok.

Datum dokumentace:

25.07.2020

Datum hodnocení:

30.07.2020

Legenda : Skalní bloky A, B, ... - označení bloků

Doporučení dalšího postupu: a) ponechání přirozenému vývoji, b) založení kontrolního sledování a stanovení mezních stavů, c) doporučení způsobu zabezpečení

Nebezpečné stromy: S - smrk, Bř - bříza, Bo - borovice, Bu - buk, T - torzo, Du - dub, Jav - Javor, Je - Jeřáb, To - topol, Os - osika, číslo označuje průměr kmene ve výšce 1 m nad terénem.



## Terénní průzkum skalních svahů

Záznamový list č.

**118**

Objekt č.- pohled č.

**111**

Lokalita: DC-Teplická ul.

Etáž: 0

GPS-N: 50° 46' 48,21''

GPS-E: 14° 11' 00,28''

Fotografie: P9106395

Azimut: 43



Blok	Stabil.	Riziko	šířka x výška x hloubka	Poznámka
A	P3	SR	1x3x1,5	rozpraskaný roh
B	P2	SR	4,5x2x1	rozpraskaný pás
.	.	.	.	.
.	.	.	.	.
.	.	.	.	.
.	.	.	.	.
.	.	.	.	.
.	.	.	.	.

Poznámka:

Etáž od paty podezdívky objektu 110(vpravo). Bloky ohrožují ulici Na Výšinách, Saská a přilehlé domy(dal jsem SR). Úsek 15

Kácení:

Bo15-1, nálet-3ks

Bezpeč. kategorie:

P2 Potenciálně nestabilní 2

Míra rizika

SR střední

Bodové hodnocení:

6 Labilní objekt

Hodnocení a doporučení:

Průběžně odstraňovat náletové dřeviny. Blok B osadit ambulatním monitoringem. Blok A kontrolovat v itervalu 1 rok.

Datum dokumentace:

25.07.2020

Datum hodnocení:

30.07.2020

Legenda : Skalní bloky A, B, ... - označení bloků

Doporučení dalšího postupu: a) ponechání přirozenému vývoji, b) založení kontrolního sledování a stanovení mezních stavů, c) doporučení způsobu zabezpečení

Nebezpečné stromy: S - smrk, Bř - bříza, Bo - borovice, Bu - buk, T - torzo, Du - dub, Jav - Javor, Je - Jeřáb, To - topol, Os - osika, číslo označuje průměr kmene ve výšce 1 m nad terénem.



# Terénní průzkum skalních svahů

Záznamový list č.  
**118**

Objekt č.- pohled č.  
**112**

Lokalita: DC-Teplická ul.

Etáž: -1

GPS-N: 50° 46' 48,70''  
GPS-E: 14° 10' 59,76''

Fotografie: P9106396  
Azimut: 76

Blok	Stabil.	Riziko	šířka x výška x hloubka	Poznámka
A	P2	SR	1x1x2	šikmý blok
B	S	SR	8x8	historicky sanováno

Poznámka:  
Etáž od paty podezdívky objektu 113(vlevo).  
Bloky ohrožují ulici Na Výšinách, Saská a  
přilehlé domy(dal jsem SR). Úsek 15

Kácení:  
Bo30-1, Bř20-1, nálet-50ks

Bezpeč. kategorie:

P2	Potenciálně nestabilní 2
----	--------------------------

Míra rizika

SR	střední
----	---------

Bodové hodnocení:

6	Labilní objekt
---	----------------

Hodnocení a doporučení:  
Vykácet stromy. Průběžně odstraňovat náletové dřeviny. Blok A osadit ambulatním monitoringem. Blok B kontrolovat v itervalu 1 rok.

Datum dokumentace:  
25.07.2020  
Datum hodnocení:  
30.07.2020

Legenda : Skalní bloky A, B, ... - označení bloků  
Doporučení dalšího postupu: a) ponechání přirozenému vývoji, b) založení kontrolního sledování a stanovení mezních stavů, c) doporučení způsobu zabezpečení  
Nebezpečné stromy: S - smrk, Bř - bříza, Bo - borovice, Bu - buk, T - torzo, Du - dub, Jav - Javor, Je - Jeřáb, To - topol, Os - osika, číslo označuje průměr kmene ve výšce 1 m nad terénem.



## Terénní průzkum skalních svahů

Záznamový list č.

**118**

Objekt č.- pohled č.

**113**

Lokalita: DC-Teplická ul.

Etáž: -2

GPS-N: 50° 46' 49,16''

GPS-E: 14° 10' 59,59''

Fotografie: P9106399

Azimut: 133



Blok	Stabil.	Riziko	šířka x výška x hloubka	Poznámka
A	S	VR	3x10x2	podezděný
B	S	VR	6x2x3	převisy
C	P3	VR	2x3x2	převislý roh
D	P3	VR	3x1x2	převís a volné bloky
E	S	VR	7x8x3	oddělený blok
.	.	.	.	.
.	.	.	.	.
.	.	.	.	.

Poznámka:

Etáž od paty podezdívky bloku A. Bloky ohrožují ulici Na Výšinách, Saská a především domy v ulici Na Spádu(dal jsem VR). Úsek 15

Kácení:

Nálet – 20 ks

Bezpeč. kategorie:

P3 Potenciálně nestabilní 3

Míra rizika

VR vysoké

Bodové hodnocení:

8 Labilní objekt

Hodnocení a doporučení:

Vykácet nálety ve stěně. Průběžně odstraňovat náletové dřeviny. Bloky C a D osadit ambulatním monitoringem. Zbývající bloky kontrolovat v intervalu 1 rok.

Datum dokumentace:

25.07.2020



Datum hodnocení:

30.07.2020

Legenda : Skalní bloky A, B, ... - označení bloků

Doporučení dalšího postupu: a) ponechání přirozenému vývoji, b) založení kontrolního sledování a stanovení mezních stavů, c) doporučení způsobu zabezpečení

Nebezpečné stromy: S - smrk, Bř - bříza, Bo - borovice, Bu - buk, T - torzo, Du - dub, Jav - Javor, Je - Jeřáb, To - topol, Os - osika, číslo označuje průměr kmene ve výšce 1 m nad terénem.

 AZCONSULT <sup>®</sup> spol. s r. o. Klášská 12, 400 01 Ústí nad Labem	<h1>Terénní průzkum skalních svahů</h1>			Záznamový list č. <h1>118</h1>		Objekt č.- pohled č. <h1>114</h1>	
				Fotografie: P9106400 Azimut: 100			
Lokalita: DC-Teplická ul.	Etáž: +1	GPS-N: 50° 46' 49,49'' GPS-E: 14° 11' 0,22''					
			Blok	Stabil.	Riziko	šířka x výška x hloubka	Poznámka
			A	SA	SR	2x3x1,5	podezděný blok
			B	P3	SR	1x3x1,5	vkliněné kameny
			.	.	.		
			.	.	.		
			.	.	.		
			.	.	.		
			.	.	.		
			.	.	.		
			Poznámka: Etáž od paty převisu vlevo od objektu. Bloky ohrožují ulici Na Výšinách a domy v ulici Na Spádu(dal jsem SR). Kameny, které by prošly plotem chytí betonová zídka na silnici Na Výšinách. Na domy v ulici Na Spádu mohou spadnout jen větší kameny, které by tuto Kácení: Nálet 17 ks Bezpeč. kategorie:				
P3		Potenciálně nestabilní 3					
Míra rizika							
SR		střední					
Bodové hodnocení:							
4		Podezřelý objekt					
Hodnocení a doporučení: Průběžně odstraňovat náletové dřeviny. Kontrolovat v itervalu 1 rok.			Datum dokumentace:				
			25.07.2020				
			Datum hodnocení:				
			30.07.2020				
Legenda : Skalní bloky A, B, ... - označení bloků Doporučení dalšího postupu: a) ponechání přirozenému vývoji, b) založení kontrolního sledování a stanovení mezních stavů, c) doporučení způsobu zabezpečení Nebezpečné stromy: S - smrk, Bř - bříza, Bo - borovice, Bu - buk, T - torzo, Du - dub, Jav - Javor, Je - Jeřáb, To - topol, Os - osika, číslo označuje průměr kmene ve výšce 1 m nad terénem.							



# Terénní průzkum skalních svahů

Záznamový list č.

**118**

Objekt č.- pohled č.

**115**

Lokalita: DC-Teplická ul.


Etáž: +1

GPS-N: 50° 46' 50,08''

GPS-E: 14° 11' 2,29''

Fotografie: P9106401

Azimut: 223



Blok	Stabil.	Riziko	šířka x výška x hloubka	Poznámka
A	P3	SR	4x4x1,5	trhlinou oddělený
B	P3	SR	1,5x1x,5	přílepek
.	.	.	.	.
.	.	.	.	.
.	.	.	.	.
.	.	.	.	.
.	.	.	.	.
.	.	.	.	.

Poznámka:

Etáž od paty foceného objektu. Bloky ohrožují ulici Na Výšinách a domy v ulici Na Spádu(dal jsem SR). Úsek 16

Kácení:

Bř25-1, nálet-15ks

Bezpeč. kategorie:

P3 Potenciálně nestabilní 3

Míra rizika

SR střední

Bodové hodnocení:

4 Podezřelý objekt

Hodnocení a doporučení:

Vykácet stromy. Průběžně odstraňovat náletové dřeviny. Bloky kontrolovat v itervalu 1 rok.

Datum dokumentace:

25.07.2020



Datum hodnocení:

30.07.2020


Legenda : Skalní bloky A, B, ... - označení bloků


Doporučení dalšího postupu: a) ponechání přirozenému vývoji, b) založení kontrolního sledování a stanovení mezních stavů, c) doporučení způsobu zabezpečení

Nebezpečné stromy: S - smrk, Bř - bříza, Bo - borovice, Bu - buk, T - torzo, Du - dub, Jav - Javor, Je - Jeřáb, To - topol, Os - osika, číslo označuje průměr kmene ve výšce 1 m nad terénem.

 <b>AZCONSULT</b> <sup>®</sup> spol. s r. o. Klášská 12, 400 01 Ústí nad Labem	<h2 style="text-align: center;">Terénní průzkum skalních svahů</h2>			Záznamový list č. <h1 style="text-align: center;">118</h1>		Objekt č.- pohled č. <h1 style="text-align: center;">116</h1>																																																	
				Fotografie: P9106403 Azimut: 75																																																			
Lokalita: DC-Teplická ul.		Etáž: -3	GPS-N: 50° 46' 49,58'' GPS-E: 14° 11' 1,50''																																																				
			<table border="1"> <thead> <tr> <th>Blok</th> <th>Stabil.</th> <th>Riziko</th> <th>šířka x výška x hloubka</th> <th>Poznámka</th> </tr> </thead> <tbody> <tr> <td>A</td> <td>P2</td> <td>SR</td> <td>8x4x1,5</td> <td>rozpraskané bloky</td> </tr> <tr><td></td><td>.</td><td>.</td><td></td><td></td></tr> <tr><td></td><td>.</td><td>.</td><td></td><td></td></tr> <tr><td></td><td>.</td><td>.</td><td></td><td></td></tr> <tr><td></td><td>.</td><td>.</td><td></td><td></td></tr> <tr><td></td><td>.</td><td>.</td><td></td><td></td></tr> <tr><td></td><td>.</td><td>.</td><td></td><td></td></tr> <tr><td></td><td>.</td><td>.</td><td></td><td></td></tr> <tr><td></td><td>.</td><td>.</td><td></td><td></td></tr> </tbody> </table>	Blok	Stabil.	Riziko	šířka x výška x hloubka	Poznámka	A	P2	SR	8x4x1,5	rozpraskané bloky		.	.				.	.				.	.				.	.				.	.				.	.				.	.				.	.				
			Blok	Stabil.	Riziko	šířka x výška x hloubka	Poznámka																																																
			A	P2	SR	8x4x1,5	rozpraskané bloky																																																
				.	.																																																		
				.	.																																																		
				.	.																																																		
				.	.																																																		
				.	.																																																		
				.	.																																																		
				.	.																																																		
	.	.																																																					
Poznámka: Etáž od vrcholu skal nad objektem. Bloky ohrožují ulici Na Výšinách a domy v ulici Na Spádu(dal jsem SR). Úsek 16																																																							
Kácení: Nálet – 15 ks																																																							
Bezpeč. kategorie:																																																							
P2		Potenciálně nestabilní 2																																																					
Míra rizika																																																							
SR		střední																																																					
Bodové hodnocení:																																																							
6		Labilní objekt																																																					
Datum dokumentace: 25.07.2020																																																							
Datum hodnocení: 30.07.2020																																																							
Hodnocení a doporučení: Vykácet stromy. Průběžně odstraňovat náletové dřeviny. Blok A osadit ambulatním monitoringem.																																																							
Legenda : Skalní bloky A, B, ... - označení bloků Doporučení dalšího postupu: a) ponechání přirozenému vývoji, b) založení kontrolního sledování a stanovení mezních stavů, c) doporučení způsobu zabezpečení Nebezpečné stromy: S - smrk, Bř - bříza, Bo - borovice, Bu - buk, T - torzo, Du - dub, Jav - Javor, Je - Jeřáb, To - topol, Os - osika, číslo označuje průměr kmene ve výšce 1 m nad terénem.																																																							



 AZCONSULT <sup>®</sup> spol. s r. o. Klášská 12, 400 01 Ústí nad Labem	<h1>Terénní průzkum skálních svahů</h1>			Záznamový list č. <h1>118</h1>	Objekt č. - pohled č. <h1>117</h1>
				Fotografie: P9106404	Azimut: 100
Lokalita: DC-Teplická ul.	Etáž: -5	GPS-N: 50° 46' 50,15'' GPS-E: 14° 11' 2,31''			



Blok	Stabil.	Riziko	šířka x výška x hloubka	Poznámka
A	P2	SR	,7x,5x,3	oddělený kámen
B	P3	SR	2x2x,5	oddělená spárou

Poznámka:  
 Etáž od vrcholu skal nad objektem. Bloky ohrožují ulici Na Výšinách a domy v ulici Na Spádu(dal jsem SR). Úsek 16

Kácení:  
 Nálet – 8 ks

Bezpeč. kategorie:

P2	Potenciálně nestabilní 2
----	--------------------------

Míra rizika

SR	střední
----	---------

Bodové hodnocení:



6	Labilní objekt
---	----------------

Hodnocení a doporučení:  
 Vykácet stromy. Průběžně odstraňovat náletové dřeviny. Blok A osadit ambulatním monitoringem. Blok B kontrolovat v itervalu 1 rok.

Datum dokumentace:  
 25.07.2020

Datum hodnocení:  
 30.07.2020

Legenda : Skalní bloky A, B, ... - označení bloků  
 Doporučení dalšího postupu: a) ponechání přirozenému vývoji, b) založení kontrolního sledování a stanovení mezních stavů, c) doporučení způsobu zabezpečení  
 Nebezpečné stromy: S - smrk, Bř - bříza, Bo - borovice, Bu - buk, T - torzo, Du - dub, Jav - Javor, Je - Jeřáb, To - topol, Os - osika, číslo označuje průměr kmene ve výšce 1 m nad terénem.

 <b>AZCONSULT</b> <sup>®</sup> spol. s r. o. Klášská 12, 400 01 Ústí nad Labem	<h1>Terénní průzkum skálních svahů</h1>			Záznamový list č. <h1>118</h1>		Objekt č. - pohled č. <h1>118</h1>																																													
				Fotografie: P9106402 Azimut: 240																																															
Lokalita: DC-Teplická ul.		Etáž: -4	GPS-N: 50° 46' 50,02'' GPS-E: 14° 11' 3,61''																																																
				<table border="1"> <thead> <tr> <th>Blok</th> <th>Stabil.</th> <th>Riziko</th> <th>šířka x výška x hloubka</th> <th>Poznámka</th> </tr> </thead> <tbody> <tr> <td>A</td> <td>SA</td> <td>SR</td> <td>1,5x2x1,5</td> <td>podezděné bloky</td> </tr> <tr> <td>B</td> <td>P2</td> <td>SR</td> <td>2x2x1</td> <td>narušené kořeny</td> </tr> <tr><td></td><td>.</td><td>.</td><td></td><td></td></tr> <tr><td></td><td>.</td><td>.</td><td></td><td></td></tr> <tr><td></td><td>.</td><td>.</td><td></td><td></td></tr> <tr><td></td><td>.</td><td>.</td><td></td><td></td></tr> <tr><td></td><td>.</td><td>.</td><td></td><td></td></tr> <tr><td></td><td>.</td><td>.</td><td></td><td></td></tr> </tbody> </table>	Blok	Stabil.	Riziko	šířka x výška x hloubka	Poznámka	A	SA	SR	1,5x2x1,5	podezděné bloky	B	P2	SR	2x2x1	narušené kořeny		.	.				.	.				.	.				.	.				.	.				.	.				
				Blok	Stabil.	Riziko	šířka x výška x hloubka	Poznámka																																											
				A	SA	SR	1,5x2x1,5	podezděné bloky																																											
				B	P2	SR	2x2x1	narušené kořeny																																											
					.	.																																													
					.	.																																													
					.	.																																													
					.	.																																													
					.	.																																													
					.	.																																													
Poznámka: Etáž od ohybu cesty vlevo nad objektem. Bloky ohrožují ulici Na Výšinách a domy v ulici Na Spádu (dal jsem SR). Úsek 16																																																			
Kácení: Bř25-1, nálet-5ks																																																			
Bezpeč. kategorie:																																																			
P2		Potenciálně nestabilní 2																																																	
Míra rizika																																																			
SR		střední																																																	
Bodové hodnocení:																																																			
6		Labilní objekt																																																	
Datum dokumentace: 25.07.2020 Datum hodnocení: 30.07.2020																																																			
Hodnocení a doporučení: Vykácet stromy. Průběžně odstraňovat náletové dřeviny. Blok B osadit ambulatním monitoringem, alt. sanovat.																																																			
Legenda : Skalní bloky A, B, ... - označení bloků Doporučení dalšího postupu: a) ponechání přirozenému vývoji, b) založení kontrolního sledování a stanovení mezních stavů, c) doporučení způsobu zabezpečení Nebezpečné stromy: S - smrk, Bř - bříza, Bo - borovice, Bu - buk, T - torzo, Du - dub, Jav - Javor, Je - Jeřáb, To - topol, Os - osika, číslo označuje průměr kmene ve výšce 1 m nad terénem.																																																			